





TUMAČ PLANSKOG ZNAKOVLJA

[OB-1-1] Obuhvat prostornog plana








[OB-1-1-3001] Obuhvat prostornog plana

[IS-4-1] Vodoopskrba i drugo korištenje voda

 [IS-4-1-2001] Vodoopskrbni cjevovod područnog (regionalnog) značaja s pripadajućim građevinama i uređajima	 [IS-4-1-3001] Vodoopskrbni cjevovod s pripadajućim građevinama i uređajima
 [IS-4-1-2002] Vodoopskrbni cjevovod područnog (regionalnog) značaja s pripadajućim građevinama i uređajima - planirano	 [IS-4-1-3002] Vodoopskrbni cjevovod s pripadajućim građevinama i uređajima - planirano


[IS-4-2] Otpadne i oborinske vode

 [IS-4-2-2002] Cjevovod za javnu odvodnju područnog (regionalnog) značaja s pripadajućim građevinama i uređajima - planirano	 [IS-4-2-3104] (Op) Uređaj za pročišćavanje otpadnih voda - planirano	 [IS-4-2-3108] (Oi) Ispust u prijemnik - planirano
 [IS-4-2-3002] Cjevovod za javnu odvodnju s pripadajućim građevinama i uređajima - planirano	 [IS-4-2-3106] (Oc) Crpna stanica - planirano	

[IS-4-3] Uređenje vodotoka i voda

 [IS-4-3-2102] (UV) Brana s akumulacijom i/ili retencijskim prostorom područnog (regionalnog) značaja s pripadajućim građevinama i uređajima - planirano	 [IS-4-3-2201] Regulacijska i zaštitna vodna građevina područnog (regionalnog) značaja s pripadajućim građevinama i uređajima
---	--

[IS-4-4] Melioracijska odvodnja

 [IS-4-4-2001] Melioracijska odvodnja područnog (regionalnog) značaja s pripadajućim građevinama i uređajima

Naziv prostornog plana:

Prostorni plan uređenja Općine Nova Kapela

Naziv kartografskog prikaza prostornog plana:

2.4. Vodnogospodarski sustav

Mjerilo prikaza:

1:25000

Vrsta postupka:

Postupak izrade i donošenja izmjene i dopune prostornog plana

Faza izrade plana:

Prijedlog prostornog plana za javnu raspravu

Oznaka revizije plana:

Odluka o izradi prostornog plana:

Odluka o izradi izmjene i dopune Prostornog plana uređenja Općine Nova Kapela (Službene novine Općine Nova Kapela broj 14/2024)

Javna rasprava:

Javna rasprava provodi se od 18.08.2025. do zaključno s danom 25.08.2025.

Javni uvid:

od 18.08.2025. godine do 25.08.2025. godine, na lokaciji: Općina Nova Kapela, Trg kralja Tomislava 9, 35410 Nova Kapela, 7.00. do 15.00.

Javno izlaganje:

dana 22.08.2025. godine, na lokaciji: Općina Nova Kapela, Trg kralja Tomislava 9, 35410 Nova Kapela, 10.00.h

Nositelj izrade prostornog plana:

Brodsko-posavska županija, Općina Nova Kapela
Jedinstveni upravni odjel

Odgovorna osoba nositelja izrade:

PROČELNICA
Kristina Perić dipl.iur.

Tijelo koje donosi prostorni plan:

Brodsko-posavska županija, Općina Nova Kapela
Općinsko vijeće

Predsjednik tijela koje donosi prostorni plan:

PREDSJEDNICA OPĆINSKOG VIJEĆA
Vesna Jergović

Stručni izrađivač prostornog plana:

ZAVOD ZA PROSTORNO PLANIRANJE d.d.
Osijek, Vijenac Paje Kolarića 5a
OIB: 78499807369

Odgovorna osoba stručnog izrađivača:

DIREKTOR I ODGOVORNI VODITELJ IZRADE
PLANOVA
Vanesa Budač dipl.ing.arh.

Odgovorni voditelj izrade:

Vanesa Budač dipl.ing.arh.

Stručni tim:

Vanesa Budač, dipl.ing.arh.
Vlado Sudar, dipl.ing.građ.
Stjepan Stakor, dipl.ing.kult.teh.

Ivica Bugarić, dipl.ing.građ.
Ivana Radolović, građ.teh.vis.

Naziv prostornog plana:

Prostorni plan uređenja Općine Nova Kapela

Naziv kartografskog prikaza prostornog plana:

2.4. Vodnogospodarski sustav

Mjerilo prikaza:

1:25000

Vrsta postupka:

Postupak izrade i donošenja izmjene i dopune prostornog plana

Faza izrade plana:

Prijedlog prostornog plana za javnu raspravu

Oznaka revizije plana:

Prostor za digitalni potpis

Odgovorna osoba nositelja izrade:

PROČELNICA

Kristina Perić dipl.iur.

Odgovorna osoba stručnog izrađivača:

DIREKTOR I ODGOVORNI VODITELJ IZRADE
PLANOVA

Vanesa Budač dipl.ing.arh.

Odgovorni voditelj izrade:

Vanesa Budač dipl.ing.arh.