


TUMAČ PLANSKOG ZNAKOVLJA


[OB-1-1] Obuhvat prostornog plana





[OB-1-1-3001] Obuhvat prostornog plana


[IS-1-1] Cestovni promet


 [IS-1-1-1001] (AC) Autocesta


 [IS-1-1-1003] (D) Cesta državnog značaja


 [IS-1-1-1012] (BC) Brza cesta - planirano

 [IS-1-1-2005] (Ž) Cesta područnog (regionalnog) značaja


 [IS-1-1-2006] (Ž) Cesta područnog (regionalnog) značaja - planirano


 [IS-1-1-3007] (L) Cesta lokalnog značaja


 [IS-1-1-3008] (L) Cesta lokalnog značaja - planirano

 [IS-1-1-3116] Raskrižje u dvije ili više razina - planirano

[IS-1-2] Željeznički promet


 [IS-1-2-1001] (M) Željeznička pruga za međunarodni promet s pripadajućom željezničkom infrastrukturom

 [IS-1-2-2005] (L) Željeznička pruga za lokalni promet s pripadajućom željezničkom infrastrukturom

 [IS-1-2-2010] (Žk) Željeznički kolodvor/stajalište

[IS-1-3] Pomorski promet

[IS-1-4] Promet unutarnjim vodama

 [IS-1-4-1102] Međudržavni vodni put s pripadajućim objektima sigurnosti plovidbe



[IS-1-4-2001] (L) Luka područnog (regionalnog) značaja

[IS-1-5] Zračni promet

 [IS-1-5-3202] Uzletno-sletna površina na kopnu/moru/vodi

Naziv prostornog plana:

Prostorni plan uređenja Općine Nova Kapela

Naziv kartografskog prikaza prostornog plana:

2.1. Prometni sustav

Mjerilo prikaza:

1:25000

Vrsta postupka:

Postupak izrade i donošenja izmjene i dopune prostornog plana

Faza izrade plana:

Prijedlog prostornog plana za javnu raspravu

Oznaka revizije plana:

Odluka o izradi prostornog plana:

Odluka o izradi izmjene i dopune Prostornog plana uređenja Općine Nova Kapela (Službene novine Općine Nova Kapela broj 14/2024)

Javna rasprava:

Javna rasprava provodi se od 18.08.2025. do zaključno s danom 25.08.2025.

Javni uvid:

od 18.08.2025. godine do 25.08.2025. godine, na lokaciji: Općina Nova Kapela, Trg kralja Tomislava 9, 35410 Nova Kapela, 7.00. do 15.00.

Javno izlaganje:

dana 22.08.2025. godine, na lokaciji: Općina Nova Kapela, Trg kralja Tomislava 9, 35410 Nova Kapela, 10.00.h

Nositelj izrade prostornog plana:

Brodsko-posavska županija, Općina Nova Kapela
Jedinstveni upravni odjel

Odgovorna osoba nositelja izrade:

PROČELNICA
Kristina Perić dipl.iur.

Tijelo koje donosi prostorni plan:

Brodsko-posavska županija, Općina Nova Kapela
Općinsko vijeće

Predsjednik tijela koje donosi prostorni plan:

PREDSJEDNICA OPĆINSKOG VIJEĆA
Vesna Jergović

Stručni izrađivač prostornog plana:

ZAVOD ZA PROSTORNO PLANIRANJE d.d.
Osijek, Vijenac Paje Kolarića 5a
OIB: 78499807369

Odgovorna osoba stručnog izrađivača:

DIREKTOR I ODGOVORNI VODITELJ IZRADE
PLANOVA
Vanesa Budač dipl.ing.arh.

Odgovorni voditelj izrade:

Vanesa Budač dipl.ing.arh.

Stručni tim:

Vanesa Budač, dipl.ing.arh.
Vlado Sudar, dipl.ing.građ.
Stjepan Stakor, dipl.ing.kult.teh.

Ivica Bugarić, dipl.ing.građ.
Ivana Radolović, građ.teh.vis.

Naziv prostornog plana:

Prostorni plan uređenja Općine Nova Kapela

Naziv kartografskog prikaza prostornog plana:

2.1. Prometni sustav

Mjerilo prikaza:

1:25000

Vrsta postupka:

Postupak izrade i donošenja izmjene i dopune prostornog plana

Faza izrade plana:

Prijedlog prostornog plana za javnu raspravu

Oznaka revizije plana:

Prostor za digitalni potpis

Odgovorna osoba nositelja izrade:

PROČELNICA

Kristina Perić dipl.iur.

Odgovorna osoba stručnog izrađivača:

DIREKTOR I ODGOVORNI VODITELJ IZRADE
PLANOVA

Vanesa Budač dipl.ing.arh.

Odgovorni voditelj izrade:

Vanesa Budač dipl.ing.arh.